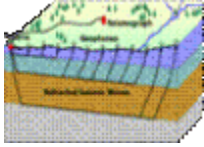



GeoPhysics benytter seg av en rekke geofysiske metoder

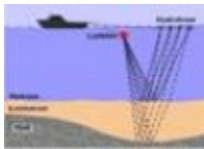


Refraksjonsseismikk:

- Landseismikk



- Sjøseismikk



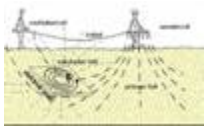
Sjøbunnskartlegging:

- Akustiske målinger
- Ekkolodding
- Navigasjon, posisjonering



GPR (Ground Penetrating Radar):

- Georadar



Andre metoder:

- Elektromagnetisk, Slingram (HLEM)
- Elektromagnetisk, VLF
- GeoElektriske målinger
- Magnetiske